



Le vrai petit journal de la Boussole

n°5 - juin 2015



L'édito à Manue !

Salut à vous, amis et voyageurs de la Boussole, ...

Allez, c'est parti pour le petit journal n° 5.

Alors, que s'est t'il passé depuis février ... ?

A vrai dire, au niveau du gîte ça a été plutôt calme, hormis quelques repas bien animés, la soirée jeux du 10 avril qui a été un temps fort de la Boussole avec 40 participants, le passage de mes premiers clients de la saison qui randonnent avec des ânes, et l'accueil de groupes sur les week-end de l'Ascension et de Pentecôte.

J'en ai donc profité ...

Pour faire un chantier bois de chauffage avec le bois emporté par une avalanche sous le Grand Armet...

Pour faire un peu de communication, retravailler le référencement du site ...

Pour préparer le jardin qui commence à donner de la salade, des fraises ... et dans lequel il fait bond prendre l'apéro en profitant du paysage,

Pour repérer quelques balades et escalades (on a vu pire comme boulot)

Pour prendre un petit boulot à Bourg d'Oisans (mars / avril) ...

Pour essayer d'avancer sur des projets « groupe » (cf. plus loin) ...

Là je suis dans les starting-blocks pour ma saison d'été. Le beau temps est là, il fait chaud, et ça va durer au moins pour les 10 jours à venir (on y croit !). Mon fils Benoît va arriver dans quelques jours pour travailler avec moi ce mois de juillet. Ses talents de pâtisser vont être bien sollicités.

Je vous souhaite un bon été à tous.

Emmanuelle, alias Manue.

AVENTURES ET DECOUVERTES !

L'ascension du Mont Aiguille

Qui ne connaît pas le Mont Aiguille, qui porte si bien son nom, et que l'on identifie si facilement dans le paysage ? Au Dévoluy l'Obiou, au Trièves, le Mont Aiguille

Le Mont Aiguille est une des 7 merveilles du Dauphiné, mais qu'est-ce qu'une merveille du Dauphiné ? Petite citation Wikipédia (pour se coucher moins bête ce soir, enfin moi, en tout cas ..)

« On appelait ainsi, autrefois, des curiosités naturelles dont plusieurs devaient leur renommée à la crédulité populaire, aux légendes ou à l'impossibilité où se trouvait alors la science d'expliquer leur origine. La liste a été dressée pour la première fois au XIIIe siècle, puis a été reprise au XVIe siècle par Symphorien Champier, historiographe du Lieutenant général du Dauphiné, Bayard, avant d'être reproduite avec de nombreux détails par Denys de Salvaing de Boissieu, premier président de la chambre des comptes du Dauphiné, dans « Septem Miracula Delphinatus » (1638). Suivra Nicolas Chorier dans son Histoire générale du Dauphiné en 1661 et par le libraire A.M. Saugrain dans son Nouveau voyage en France, en 1720. »

Et pour en finir avec l'histoire, le Mont Aiguille, était appelé autrefois Mont Inaccessible, et passait pour avoir abrité Vénus et ses vierges ou être le séjour des anges.

Alors, inaccessible il ne l'est plus ... Mais ça vous le saviez.

L'ascension par la voie normale est facile mais nécessite d'avoir le pied sûr et montagnard, parce que les risques de chutes de pierre ne sont pas négligeables, parce que certains passages sont un peu aériens, parce qu'il faut garder de l'énergie pour la descente. Ça grimpe dans plusieurs longueurs, mais on peut progresser aisément en corde tendue.

Le tout se déroule plein nord, donc attention, il peut faire frisquet.

L'escalade pure ne m'a pas laissé un souvenir inoubliable, mais par contre, j'ai gardé quelques jours en moi des images et sensations liées à l'ambiance de cette ascension que j'ai trouvée assez particulière. Par moment, c'est gazeux, et puis on chemine dans une gorge qui fait très canyon, et puis enfin la cheminée finale et la sortie sur ce plateau herbeux (débonnaire) : contrastes, lumières, ambiances minérales ...

Et puis belle émotion au sommet : non, nous n'avons croisés ni Vénus, ni ses vierges, et encore moins d'ange ... Mais, alors que nous étions assis pas loin du bord de la falaise, un vautour a surgit du vide, juste en dessous de nous ... Magique !

Merci à Eric, qui a parcouru l'itinéraire du Mont Aiguille souvent, et qui m'a emmenée là-haut !



Miroir d'eau, THE grande voie de La Boussole

Miroir d'eau est une grande voie, de 9 longueurs (5c max, moyennement soutenue, succession de vires et ressauts). Elle est située à 3 mn en voiture du gîte (+ approche à pied de 15 mn).


Belle voie, que j'avais envie de faire depuis un moment. Et l'occasion s'est présentée en ce début juin, toujours avec Eric. Top ...

Le rocher (gneiss) est bon à excellent, l'équipement bon à très bon (peut-être trop bon pour les amateurs du terrain d'aventure !).

On a eu chaud, très chaud. La voie est orientée plein est, on est parti à 11h, par une journée de forte chaleur, ... Je n'ai jamais eu aussi chaud dans une voie, et je pense que cette chaleur m'a pompée un peu d'énergie. « t'avais qu'à partir plus tôt » me direz-vous ... !).

La descente se fait en 9 rappels (rien que ça).

Si ça vous tente, n'hésitez pas, et donnez moi votre avis. En fait, aucun voyageur de la Boussole n'a pour l'instant gravi cette voie, et j'ai hâte de recueillir vos avis et impressions.



Tête du Vet



Côté balade, j'ai refait quelques randos que j'affectionne maintenant particulièrement.


Et puis je suis allée à deux reprises à la Tête du Vet, petit sommet situé entre Entraigues et Le Périer.

La première fois, je suis partie d'Entraigues (812 m), montée par la Combe des Roberts (beau sentier qui monte assez raide), puis arrivée dans les alpages, j'ai coupé direct sur le Tête du Vet (2162 m).

J'ai trouvé cette balade magnifique. Je suis partie dans le brouillard, qui s'est déchiré alors que je sortais dans les alpages. Il avait neigé la veille. Et je me suis retrouvée au sommet, avec un chaud soleil, un panorama exceptionnel, une mer de brouillard avec le sommet de l'Obiou qui sortait tout juste des nuages et de la neige fraîche sur les sommets alentours ... Grand moment !

Puis j'y suis retournée fin juin, en partant du Périer, et en faisant un itinéraire en c=boucle : montée par la piste des bergers, puis à la tête du Vet traversée sur Col Blanc et descente par la cabane des Drayes. J'ai trouvé cet itinéraire moins plaisant que depuis Entraigues. Mais là haut c'est toujours aussi beau.

Et une envie forte de remonter là-haut à l'automne et d'aller traîner mes guêtres jusqu'au Lac Gary.



PROJETS ...

Je ne vous cacherais pas qu'un des gros enjeux de La Boussole est le développement de l'activité.

J'ai lancé pas mal de choses, le site Internet fonctionne bien et est pas mal référencé. Mais, mais, mais ... ça ne sera pas suffisant.

J'ai quelques actions en tête à engager à l'automne.

Et j'ai un projet qui me tient à cœur, et qui a entre autre motivé mon installation ici.

Je souhaiterais développer l'accueil ...

- De groupes seniors
- De groupes handicapés
- De personnes handicapées accompagnées d'un ou plusieurs parents.

Alors oui, le gîte n'est pas accessible aux personnes à mobilité réduite du fait de nombreux escaliers, et mon projet s'adresse à des personnes qui peuvent monter et descendre des escaliers sans trop de difficultés.

J'ai moyen aujourd'hui de monter un programme proposant des activités sur un séjour de 5-6 jours, avec des gens bien, avec qui je suis « en phase » : visite de ferme, randonnée accompagnée, bateau croisière sur le lac du Monteynard, attelage canin, etc.

Je pense que la Boussole, de par son implantation, de par son cadre, de par ma motivation aussi peut véritablement être un lieu d'accueil ressourçant et convivial, accessible au plus grand nombre (y compris sur le plan financier).

J'ai contacté pas mal de structures, par téléphone et mail, mais ai eu peu voire pas de retour.

En fait, ce qui me manque, c'est le réseau, quelques contacts bien ciblés avec qui je pourrais engager un dialogue constructif ...

Bref, si vous avez l'une ou l'autre piste qui iraient dans ce sens, n'hésitez pas.



ENNUYEUX, NOS PAYSAGES DE MONTAGNE ???!!!

J'ai reçu hier, du fait que je suis « prestataire touristique » (pas bien beau cette expression), le mail suivant :

« *Objet: Les montagnes connectées : une véritable révolution touristique à l'aube de l'été 2015 - appli disponible*

Date: 21.06.2015 20:20

De: "Thierry Goursau" <thierry.goursau@goursau.com>

Madame, Monsieur,

Pour la 1ère fois dans le secteur du tourisme montagnard, en ce début d'été 2015, les touristes, randonneurs, promeneurs, vacanciers vont pouvoir regarder les montagnes autrement.

Jusqu'ici les paysages montagnards nous apparaissaient inconnus. Et rien n'est plus ennuyeux qu'un paysage anonyme qui s'offre à vos yeux.

Des pics, des cols, des lacs, des vallées sans nom plantés dans un décor sans dénomination ni identité.

Mais ces grands espaces parcourus par le grand public pouvaient-ils rester ainsi, sans nom, en ces temps modernes de haute technologie et de l'explosion informatique?

C'est donc une véritable révolution que connaît aujourd'hui le monde du tourisme montagnard grâce à une application d'identification des sommets, des lacs, des villages développée et mise en ligne par les éditions Les Guides Goursau. Il s'agit d'une première mondiale en la matière. Il s'agit aussi d'un service qui peut s'exporter dans n'importe quel pays.

Dans les Pyrénées, les Alpes, le Massif Central, les Vosges, le Jura, la Corse, la Sierra Nevada, dorénavant les touristes et promeneurs vont pouvoir regarder les montagnes à travers leur iPhone et voir les noms, altitude et distance s'afficher sur chacun des sommets alentour.

Une véritable révolution dans le monde du numérique et du tourisme de montagne ! Une application qui permet de jouir d'une connaissance immédiate de son environnement.

Désormais l'on ne se promènera plus dans des lieux inconnus, mais bien au cœur d'un décor parfaitement identifié et connu, devenu chaleureux.

Un simple balayage avec votre iPhone et instantanément les reliefs s'affichent et s'identifient sur votre écran.

2015 marque ainsi le début d'une ère nouvelle dans la vulgarisation de la connaissance sur les montagnes de France et de l'étranger. Une aubaine pour des millions de visiteurs, touristes et randonneurs ayant choisi la montagne plutôt que la plage.

Vous en souhaitant bonne réception et restant à votre disposition,

Cordialement,

THIERRYGOURSAU, Gérant des Editions Les Guides Goursau »

Ce mail m'a mise en colère. Chaque phrase, chaque mot me fait bondir.

Il faudrait donc être connecté pour profiter pleinement d'un paysage de montagne. Il est certain que jusqu'à présent, nous n'étions pas en mesure de profiter de ce que les paysages de montagne pouvaient nous apporter ! N'importe quoi. Pour moi au contraire la montagne est un espace qui nous permet de nous déconnecter de tout un tas de choses !

Bref, je n'ai pu m'empêcher de répondre (trop gentiment) à ce Monsieur ...



Gîte La Boussole - Hameau des Daurens - 38740 LE PERIER - Gardienne - **Emmanuelle** BOITTHIOT - Tel - 06 03 15 06 78

Site Internet : gite-laboussole.fr Adresse mail laboussole38@gmail.com

Appelez-moi pour vous renseigner, pour réserver ...

« Bonjour,

J'ai été destinataire de votre mail faisant la promotion de votre application "paysage".

Quelle révolution en effet pour le tourisme de montagne !

Voilà plus de 20 ans que je travaille dans le secteur du tourisme de montagne, dont plusieurs années sur la question des paysages, et c'est bien la première fois que j'entends parler de "paysages inconnus", de "lennui" provoqué par ce "paysage anonyme". Je dois être une extraterrestre, comme bien des personnes que je connais, et qui ont toujours plutôt trouvé les paysages de montagne intenses, majestueux, sources d'émotions diverses.

Il m'avait semblé que ce paysage était fortement porteur d'identité. En effet, je n'avais aucun mal à différencier un paysage de montagne d'un paysage de plaine, d'un paysage maritime, d'un paysage désertique. Ma foi, il ne me serait pas venu à l'esprit de considérer que "ces pics, ces lacs, ces vallées sans nom" étaient "plantés dans un décor sans dénomination ni identité".


En ces "temps modernes de haute technologie et de l'explosion informatique", je vais donc enfin pouvoir SAVOIR et NOMMER. Que de bonheur et d'émotion en perspective.

Quoique, je m'interroge, est ce que le fait de pouvoir nommer les choses, le nez collé sur mon écran connecté, va vraiment me procurer un plaisir des sens ? J'en doute, et au risque d'être qualifiée de personne "has been", je vais de ce pas quitter mon écran pour aller profiter du coucher de soleil sur les cimes et vallées alentours, que je me ferais un plaisir de regarder (de déguster ?) sans les nommer, pour profiter de la magie de l'instant.

Emmanuelle »

« Montagnes connectées, une véritable révolution touristique », tu parles.

En tout cas, personnellement, je vous souhaite pour cet été une totale déconnexion et de belles émotions dans une montagne pure, sauvage, inédite, ressourçante, majestueuse ... et pas forcément nommée !



Gîte La Boussole - Hameau des Daurens - 38740 LE PERIER - Gardienne - **Emmanuelle** BOITHIOT - Tel - 06 03 15 06 78

Site Internet : gite-laboussole.fr Adresse mail laboussole38@gmail.com

Appelez-moi pour vous renseigner, pour réserver ...